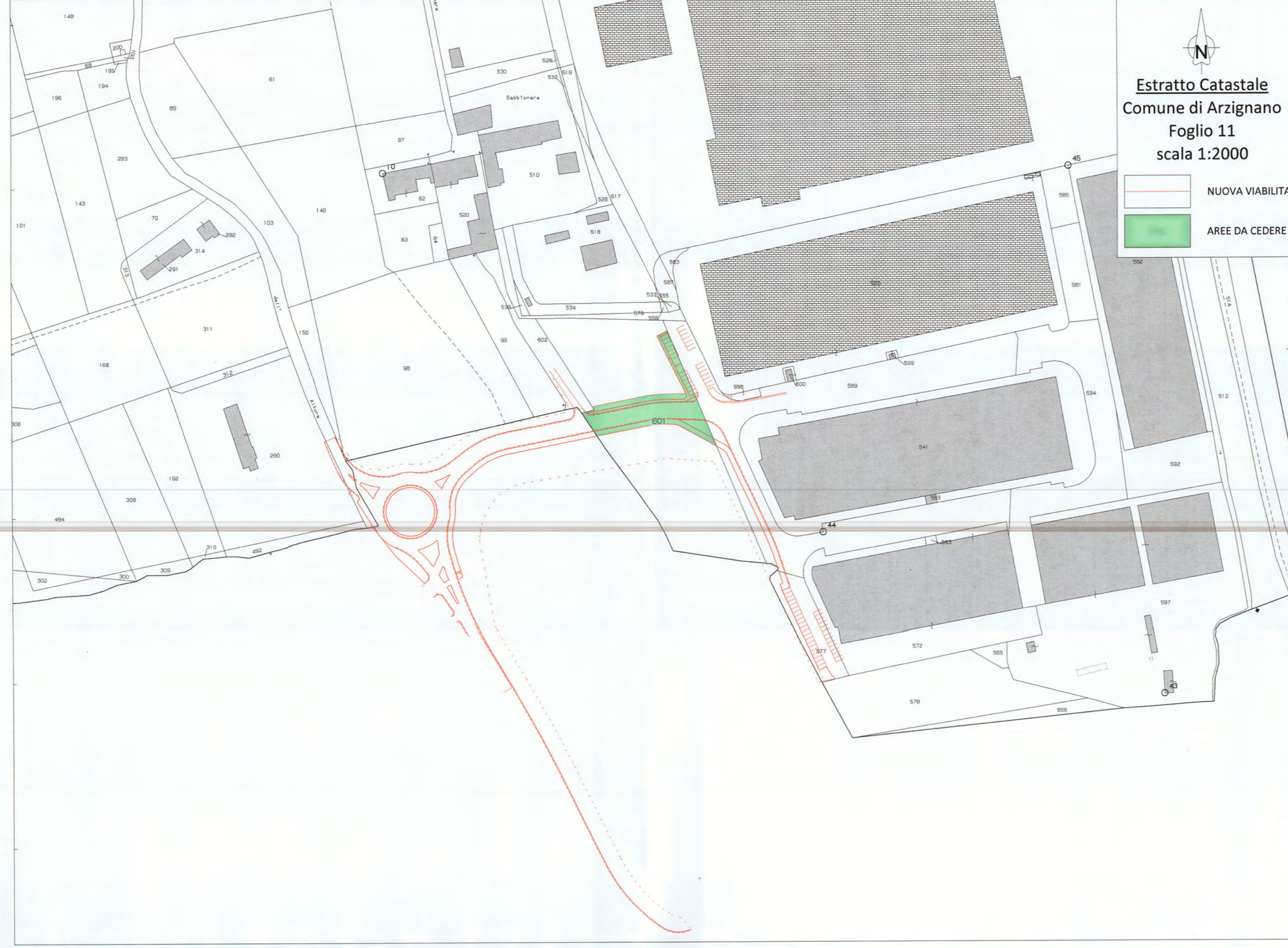


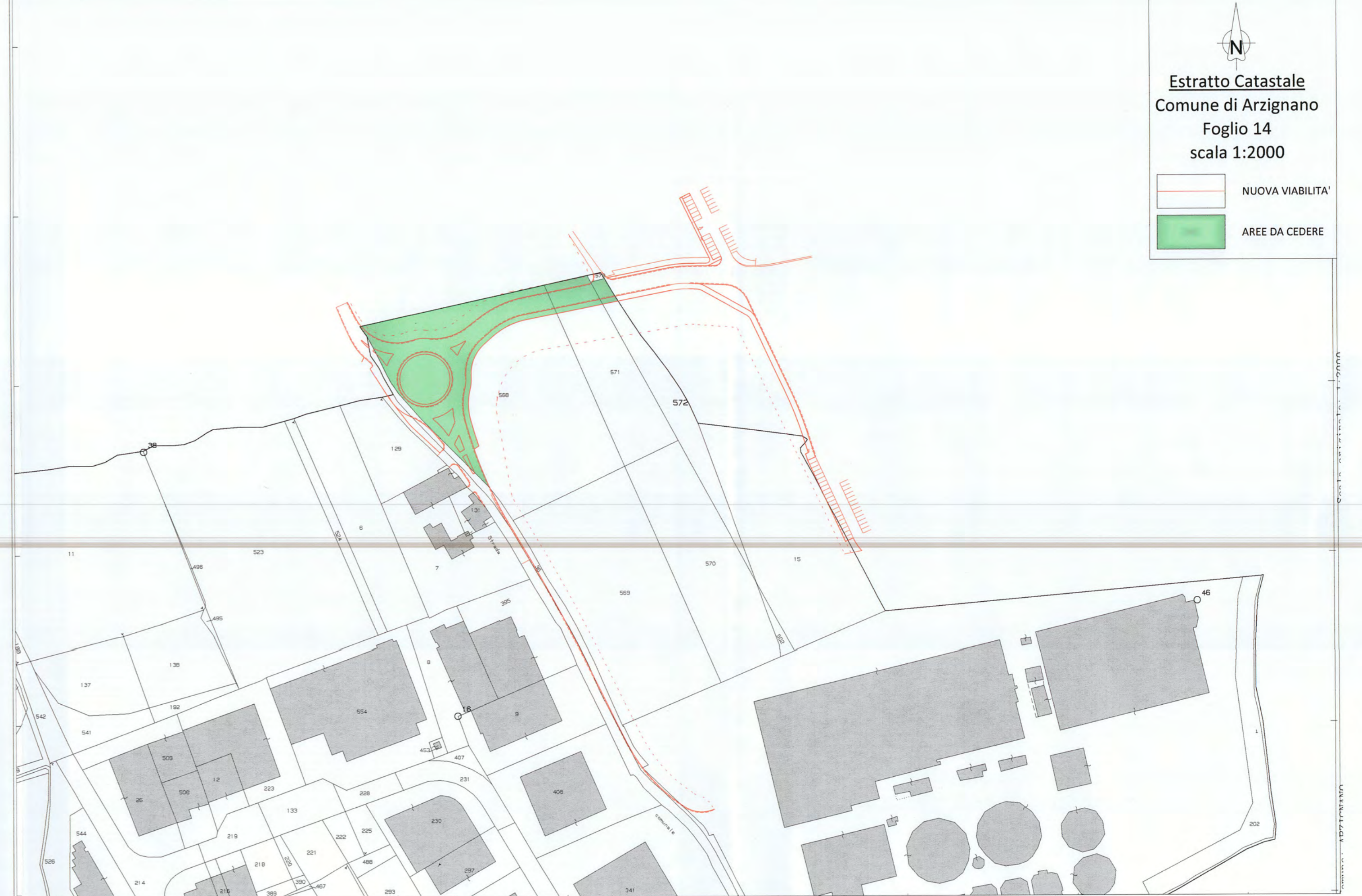
**Aerofotoammertria**  
scala 1:5000

NUOVA VIABILITA'



**Estratto Catastale**  
Comune di Arzignano  
Foglio 11  
scala 1:2000

NUOVA VIABILITA'  
AREE DA CEDERE



**Estratto Catastale**  
Comune di Arzignano  
Foglio 14  
scala 1:2000

NUOVA VIABILITA'  
AREE DA CEDERE



Acque del Chiampo s.p.a.  
Via Ferraretta, 20 - Arzignano (VI)

**OPERA STRADALE**

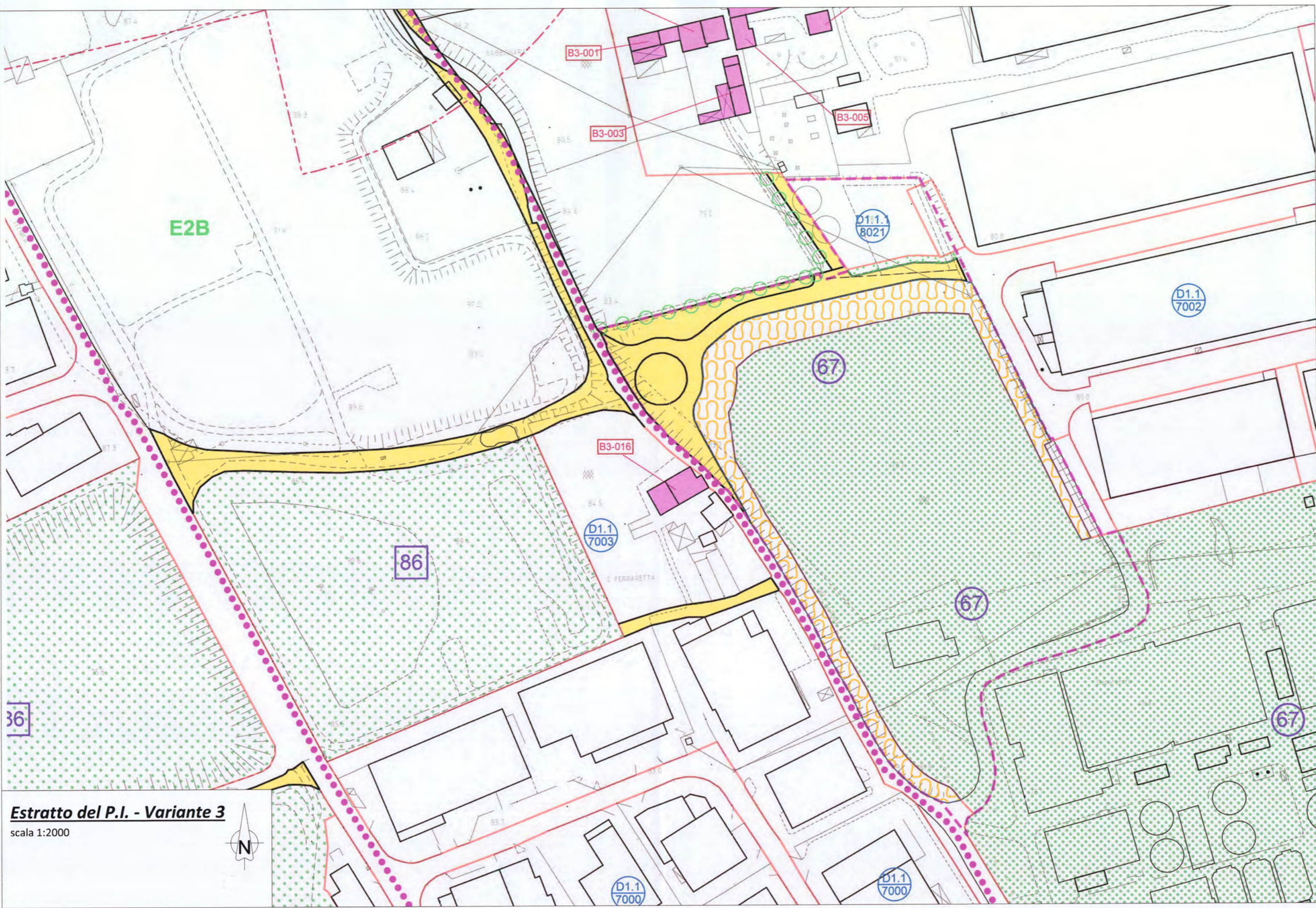
**REALIZZAZIONE NUOVA VIABILITA' DI COLLEGAMENTO TRA VIA FERRARETTA E VIA ALTURA**

**PROGETTO DEFINITIVO - P.U.A.**

11 FEB. 2014

ALLEGATO		N.
Aerofotoammertria, estratto del P.I. - Variante 3, estratti di mappa catastale con indicate le aree da cedere e schema superfici.		<b>C1</b>
C.U.P. <b>C39J12000140005</b>	Commissa (codifica interna Acque del Chiampo) <b>CM 1100279</b>	SCALA: <b>1:5000-1:2000</b>
Commissa (studio progettazione)	Codice elaborato <b>PR.N. 2012_39_0</b>	File

PROGETTAZIONE		STUDIO DI INGEGNERIA E ARCHITETTURA		Acque del Chiampo s.p.a. Servizio Idrico Integrato	
Dr. Ing. Ferruccio Zecchin		Via B. Dal Moro, 56 - 36072 Chiampo (VI)		IL DIRETTORE GENERALE	
RESPONSABILE TECNICO PROGETTAZIONE		Dr. Ing. Ferruccio Zecchin		Alessandro Rebello	
REDATTO	VERIFICATO				
geom. Alessio Vicentini	ING. ZECCHIN FERRUCCIO				
02 del 24/01/2014	Modifica per U.T. Arzignano				
01 del 29/07/2013	Integrazione parere VI.Abita				
2012_12_07	00	2014_02_10	03 del 10/02/2014	Modifica per U.T. Arzignano	
DATA	REVISIONE	DATA	REVISIONE		



**Estratto del P.I. - Variante 3**  
scala 1:2000



DISTINTA SUPERFICI		Entro Ambito P.U.A.	Fuori Ambito P.U.A.
SUPERFICIE TERRITORIALE		mq. 57.569	
AMBITO TERRITORIALE		ml. 1.184	
SUPERFICIE FONDARIA LOTTO		mq. 3.182	
AREA PERTINENZA ACQUE DEL CHIAMPO		mq. 39.122	
VERDE PUBBLICO		mq. 989	mq. 200
pista ciclo-pedonale nella fascia di mitigazione		mq. 175	
verde a fianco lotto		mq. 157	mq. 10
verde nella fascia di mitigazione			
STRADE E MARCIAPIEDI		mq. 5.991	mq. 905
PARCHEGGI PUBBLICI		mq. 866	mq. 891
FASCIA DI MITIGAZIONE		mq. 8.233	

AREE DA CEDERE AL COMUNE		Entro Ambito P.U.A.
STRADE E MARCIAPIEDI		mq. 5.991
PARCHEGGI PUBBLICI		mq. 866
VERDE PUBBLICO		mq. 989
pista ciclo-pedonale nella fascia di mitigazione		mq. 175
verde a fianco lotto		mq. 157
verde nella fascia di mitigazione		mq. 157

SCHEMA RIASSUNTIVO SUPERFICI